

FUNZIONI URBANISTICHE ASSOCIATE

FUNZIONE “CATASTO DEI BOSCHI E DEI PASCOLI PERCORSI DAL FUOCO”

Comuni di: Buti, Bientina, Calcinaia, Capannoli, Casciana Terme Lari, Chianni, Crespina Lorenzana, Palaia, Pontedera.

**CATASTO DEI BOSCHI E DEI PASCOLI, SITUATI ENTRO
50MT DAI BOSCHI, PERCORSI DAL FUOCO**

Art. 70 ter Legge Regionale n.39/2000

AGGIORNAMENTO AL 31/12/2025

Comuni interessati da incendi:

**Bientina - Buti - Calcinaia - Capannoli - Casciana Terme Lari –
Chianni - Crespina Lorenzana – Palaia - Pontedera**

PROVVISORIO

MAGGIO 2025

Premessa

La Legge Regionale Toscana in materia di incendi boschivi n. 39 del 21 marzo 2000 e s.m.i. tra l'altro *disciplina la materia degli incendi boschivi nel rispetto dei principi fondamentali della legge del 21 novembre 2000 n. 353 (Legge quadro in materia di incendi boschivi)* e definisce divieti, prescrizioni e sanzioni sulle zone boschive e sui pascoli i cui soprassuoli siano stati percorsi dal fuoco prevedendo la possibilità, da parte dei comuni, di apporre, a seconda dei casi, vincoli di diversa natura sulle zone interessate.

La definizione di incendio boschivo si trova nell'art. 69 della L.R.T. 39/2000 che cita ***Per incendio boschivo si intende un fuoco, con suscettività ad espandersi, che interessa il bosco, le aree assimilate e gli impianti di arboricoltura da legno di cui all' articolo 66, oppure i terreni incolti, i coltivati, ed i pascoli situati entro 50 metri da tali aree.***

In particolare la Legge Regionale stabilisce vincoli temporali che regolano l'utilizzo dell'area interessata ad incendio: un vincolo ventennale, quindicennale, decennale ed un ulteriore vincolo di cinque anni.

L'articolo 76 sancisce i seguenti divieti:

Nei boschi percorsi da incendi è vietato

- *per **tre anni** la raccolta dei prodotti del sottobosco (dal 2025 con L.R.T. n°49)*
- *per **cinque anni** l'esercizio dell'attività venatoria, qualora la superficie bruciata sia superiore ad ettari uno, in presenza della tabellazione realizzata con le modalità definite nel piano AIB.*
- *per **dieci anni**, il pascolo di qualsiasi specie di bestiame, fatte salve le deroghe previste dal regolamento forestale in caso di favorevole ricostituzione del soprassuolo boschivo;*

Sia nei boschi percorsi dal fuoco e, sia nella fascia entro cinquanta metri da tali boschi, nei soli pascoli percorsi dal fuoco, fatte salve le opere pubbliche, le opere necessarie all'AIB e quanto previsto negli strumenti urbanistici approvati precedentemente al verificarsi dell'incendio, è vietata:

- *per un periodo di **quindici anni**, ogni trasformazione del bosco in altra qualità di coltura;*
- *per un periodo di **venti anni**, la realizzazione di edifici o di strutture e infrastrutture finalizzate ad insediamenti civili ed attività produttive.*

Sia nei boschi percorsi dal fuoco che nei pascoli, situati entro 50 metri dai boschi percorsi dal fuoco, sono vietate:

- *per **cinque anni**, le attività di rimboschimento e di ingegneria ambientale sostenute con risorse finanziarie pubbliche, salvo specifica autorizzazione concessa dal Ministro dell'ambiente, per le aree naturali protette statali, o dalla Regione negli altri casi, per accertate situazioni di dissesto idrogeologico e nelle situazioni in cui sia urgente un intervento per la tutela di particolari valori ambientali o paesaggistici*

Per l'apposizione dei suddetti vincoli secondo le disposizioni dell'articolo 75 bis della LR 39/00 i Comuni devono censire in un apposito catasto i boschi percorsi da fuoco e, nella fascia entro cinquanta metri da tali boschi, i soli pascoli percorsi dal fuoco, avvalendosi anche dei rilievi effettuati dai Carabinieri Forestali.

Lo stesso articolo di legge stabilisce che, entro il 30 giugno di ogni anno, i Comuni censiscono gli incendi verificatisi sul proprio territorio nell'annualità precedente e aggiornano il catasto, con

l'imposizione dei relativi vincoli previsti dalla normativa vigente e provvedendo alla cancellazione delle prescrizioni, allo scadere dei rispettivi periodi di divieto.

Contestualmente l'elenco degli incendi boschivi censiti dal Comune per l'annualità precedente deve essere trasmesso al Settore Forestazione della Regione Toscana, dando comunicazione dell'aggiornamento dei divieti previsto dall'art. 76, commi 4, 5 e 7 della LR 39/00. La comunicazione deve essere trasmessa alla Regione anche nel caso in cui non ci siano stati incendi sul territorio comunale, al fine di dare conto della tenuta aggiornata del catasto incendi boschivi.

A livello nazionale sono recentemente intervenute delle modifiche importanti introdotte dal decreto-legge 8 settembre 2021, n. 120, recepite con Legge di conversione 8 novembre 2021, n.155 recante "Disposizioni per il contrasto agli incendi boschivi e altre misure urgenti di protezione civile", nello specifico, all'art. 3, comma 1, si stabilisce che il Comando Unità Forestali, Ambientali e Agroalimentari dell'Arma dei Carabinieri è incaricato, nell'ambito dei propri compiti istituzionali, di provvedere – entro 45 giorni dall'estinzione dell'incendio – al rilievo delle aree percorse dal fuoco. Inoltre, entro il 1 aprile di ogni anno, deve rendere disponibili alle Regioni e ai Comuni interessati i conseguenti aggiornamenti su apposito supporto digitale.

La procedura amministrativa delineata dalla Legge prevede che una volta individuate le particelle catastali interessate dagli incendi, venga prodotto un elenco delle stesse che verrà affisso all'Albo Pretorio del Comune per 30 giorni, durante tale periodo è prevista la possibilità, per i cittadini interessati, di presentare ricorso contro l'apposizione del vincolo. Trascorso tale periodo senza che siano state sollevate obiezioni, il vincolo risulta attivo a tutti gli effetti.

In osservanza a quanto previsto dalla legislazione vigente, I Comuni di Buti (dal 2022), Bientina, Calcinaia, Capannoli, Casciana Terme Lari, Crespina Lorenzana, Palaia Pontedera e Chianni (dal 2023) hanno deciso di affidare all'Unione dei Comuni della Valdera la gestione del Servizio "Catasto incendi", ai sensi dell' art.6 comma 2 dello Statuto dell'Unione.

Procedimento per l' aggiornamento al 31/12/2025 dei boschi e dei pascoli, situati entro 50 metri dai boschi percorsi dal fuoco

Il Servizio Funzioni Urbanistiche Associate dell'Unione Valdera, delegato alla redazione del catasto dei boschi percorsi dal fuoco dei Comuni di Buti, Bientina, Calcinaia, Capannoli, Casciana Terme Lari, Chianni, Crespina Lorenzana (in convenzione), Palaia Pontedera e Chianni, avvalendosi dei rilievi eseguiti *dall'Arma dei Carabinieri - Comando Unità per la Tutela Forestale, Ambientale e Agroalimentare*, ha redatto un elenco dei boschi percorsi dal fuoco all'interno del territorio dei comuni convenzionati, al fine di individuare la delimitazione delle aree da inserire nel catasto dei boschi e dei pascoli, situati entro 50 metri dai boschi percorsi dal fuoco. L'elenco è aggiornato al 31/12/2025

L'Arma dei Carabinieri - Comando Unità per la Tutela Forestale, Ambientale e Agroalimentare, che istituzionalmente svolge un compito di salvaguardia del patrimonio forestale nazionale, ha un ruolo attivo nelle attività di previsione e lotta agli incendi. In tema di incendi boschivi, le attività dell'Arma dei Carabinieri - Comando Unità per la Tutela Forestale, Ambientale e Agroalimentare non si limitano alla sola attività di prevenzione e di intervento degli incendi, ma comprendono una serie di attività collaterali che prevedono la raccolta di tutte le informazioni a corredo di ciascun evento, comprese la perimetrazione e la misurazione delle superfici percorse dal fuoco.

Il portale SIM (Sistema Informativo della Montagna) mette a disposizione dei diversi soggetti istituzionali (regioni, Prefetti) e dei Comuni interessati, specifici servizi software di supporto alla

istituzione del catasto delle aree boscate percorse dal fuoco. A partire dai perimetri degli incendi censiti dall'Arma dei Carabinieri - Comando Unità per la Tutela Forestale, Ambientale e Agroalimentare nel corso delle diverse campagne AIB e registrati in termini di precisione della componente geometrica nella banca dati è possibile effettuare l'estrazione ed individuazione delle particelle catastali afferenti all'area incendiata a partire dalla base dati catastale presente nel SIAN (Sistema Informativo Agricolo nazionale).

Infatti nella banca dati SIAN è presente la cartografia catastale relativa all'intero territorio nazionale messa a disposizione dall'Agenzia del Territorio (che nelle zone non interessate da controlli agricoli comunitari può non essere aggiornata alla attualità).

L'individuazione delle particelle catastali interessate dagli incendi viene effettuata attraverso la sovrapposizione dello strato vettoriale "Rilevamento Aree Percorse da incendio" con i corrispondenti fogli catastali raster o vettoriali. Le attività per la determinazione della lista delle particelle è differenziata a seconda del formato della banca dati catastale nella provincia interessata, se la cartografia è interamente digitalizzata in formato vettoriale il sistema determina in automatico le particelle che ricadono all'interno del perimetro dell'incendio attraverso un'intersezione tra gli stati tematici; laddove la cartografia catastale è in formato raster o è presente la mappa catastale digitalizzata con indicazione del centro della particella (centroide) è necessario effettuare un'operazione di fotointerpretazione per determinare le particelle interessate dall'incendio (la particella potrebbe essere percorsa dall'incendio ma il suo centro è fuori dal perimetro).

Si è quindi proceduto a controllare la corrispondenza dei dati rilevati e restituiti in formato shapefile con i fogli catastali digitali disponibili sul portale della Regione Toscana.

Le perimetrazioni del acquisite sono state quindi elaborate con software GIS sovrapponendole ai fogli catastali in modo da individuare la superficie e le particelle catastali di bosco e di pascolo interessate da incendi boschivi Fig da 1 a 4.

Ad ogni area così individuata sono stati attribuiti: un codice id progressivo, data dell'incendio, comune, località, i riferimenti catastali (Foglio e Particella), la superficie, e la scadenza dei divieti, il tutto indicato nella tabella riportata di seguito (**TAB. 1**) dove è riepilogata la situazione aggiornata al 31/12/2025.

Il catasto provvisorio verrà pubblicato per un periodo di 30 giorni, durante il quale chiunque è interessato può presentare osservazioni. Successivamente, valutate le eventuali osservazioni, il Servizio Funzioni Urbanistiche provvederà alla redazione del catasto definitivo per l'approvazione definitiva degli elenchi.

L'elaborato ottenuto con la procedura sopra descritta, in conformità con la normativa vigente, una volta approvato definitivamente, definisce nelle particelle individuate divieti e prescrizioni riguardo alle possibilità di intervento relativamente all'attività venatoria, al pascolo, alle trasformazioni urbanistiche e alla realizzazione di infrastrutture ai sensi dell'art. 76 commi 4, 5 e 7 della L.R. 39/2000 e s.m.i.

TABELLA 1

**CATASTO DEI BOSCHI E DEI PASCOLI ELENCO PROVVISORIO DELLE PARTICELLE E DELLE SUPERFICI SITUATI ENTRO 50 MT DAI BOSCHI PERCORSI DAL FUOCO
ELENCO PROVVISORIO DELLE PARTICELLE E DELLE SUPERFICI**

AGGIORNAMENTO AL 31/12/2025

ID	Data incendio	Comune	Località	Foglio	Particelle (Interessate dai divieti)	Superficie di bosco percorsa da incendio (mq)	Superficie non boschiva situata entro 50 m dai boschi percorsa da incendio boschivo (mq)	Totale superfici (mq)	Scadenza divieti triennali LR 49/2025 art. 21 modifica art 76 c. 4 b)	Scadenza divieti quinquennali LR 39/00 art. 76 c. 4 b) e 7	Scadenza divieti decennali LR 39/00 art. 76 c. 4 a) e	Scadenza divieti quindicennali LR 39/00 art. 76 c. 5 a) e 6	Scadenza divieti ventennali LR 39/00 art. 76 c. 5 b) e 6
1	14/07/2016	Crespina Lorenzana	Serra	17	202	0,0034	0,0000	0,0034	non in vigore	14/07/2024	14/07/2026	14/07/2031	14/07/2036
2	06/08/2016	Casciana Terme Lari	S. Ruffino	38	386-322	9,7767	0,0000	9,7767	non in vigore	06/08/2024	06/08/2026	06/08/2031	06/08/2036
3	20/08/2016	Casciana Terme Lari	S. Ruffino	38	116-540-536-538-364-110-129	2,0110	0,0000	2,0110	non in vigore	20/08/2024	20/08/2026	20/08/2031	20/08/2036
4	24/08/2016	Casciana Terme Lari	Casalino	43	169-170	0,0091	0,0000	0,0091	non in vigore	24/08/2024	24/08/2026	24/08/2031	24/08/2036
5	25/08/2016	Casciana Terme Lari	Laghi	39	97-208-111-209-98-104-175-102-105-109-112	1,6066	0,0000	1,6066	non in vigore	25/08/2024	25/08/2026	25/08/2031	25/08/2036
6	05/09/2016	Crespina Lorenzana	Crespina	23	225-409	0,0532	0,0000	0,0532	non in vigore	05/09/2024	05/09/2026	05/09/2031	05/09/2036
7	26/01/2017	Bientina	S. Colomba	28	169	0,0183	0,0000	0,0183	non in vigore	26/01/2022	26/01/2027	26/01/2032	26/01/2037
8	19/02/2017	Casciana Terme Lari	Capannacce	42	250	0,1035	0,0000	0,1035	non in vigore	19/02/2022	19/02/2027	19/02/2032	19/02/2037
9	14/04/2017	Palaia	Montefoscoli	70	75	0,3000	0,0000	0,3000	non in vigore	14/04/2022	14/04/2027	14/04/1932	14/04/2037
10	30/04/2017	Bientina	Quattro strade	25	39	0,0474	0,0000	0,0470	non in vigore	30/04/2022	30/04/2027	30/04/2032	30/04/2037
11	26/05/2017	Casciana Terme Lari	Masseria	20	7	10,1450	9,3141	19,4510	non in vigore	26/05/2022	26/05/2027	26/05/2032	26/05/2037
				21	1				non in vigore				
				22	3				non in vigore				
12	01/06/2017	Crespina Lorenzana	Cenaia	21	294-297-463-312	0,2454	0,0000	0,2454	non in vigore	01/06/2022	01/06/2027	01/06/2032	01/06/2037
13	21/06/2017	Crespina Lorenzana	Crespina			3,4629	0,0000	3,4629	non in vigore	21/06/2022	21/06/2027	21/06/2032	21/06/2037
14	22/06/2017	Casciana Terme Lari	Casetta	41	660,35,678,677,679,662,658,683,684	0,0553	0,0000	0,0553	non in vigore	22/06/2022	22/06/2027	22/06/2032	22/06/2037
15	23/06/2017	Casciana Terme Lari	S. Ruffino	38	43-44-38	0,2669	0,0000	0,2669	non in vigore	23/06/2022	23/06/2027	23/06/1932	23/06/2037
16	07/07/2017	Palaia	Valacchio-Montefoscoli	69	161-179-180-181-182	0,7521	0,9586	1,7100	non in vigore	07/07/2022	07/07/2027	07/07/1932	07/07/2037
17	09/07/2017	Pontedera	La Rotta	40	35 36	0,5350	2,6654	3,2004	non in vigore non in vigore	09/07/2022	09/07/2027	09/07/2032	09/07/2037 30/12/1919
18	11/07/2017	Palaia	Agliati	30	5	0,0049	0,0000	0,0049	non in vigore	11/07/2022	11/07/2027	11/07/2032	11/07/2037
19	16/07/2017	Palaia	Chiecinella	29	20	0,0933	0,1790	0,2723	non in vigore	16/07/2022	16/07/2027	16/07/2032	16/07/2037
20	17/07/2017	Casciana Terme Lari	Ferrone	24	56-58-341-57-60-54-59	0,6304	0,0000	0,6304	non in vigore	17/07/2022	17/07/2027	17/07/2032	17/07/2037
21	13/08/2017	Palaia	Ricavo	7	67 68 69 70	0,0495	0,0000	0,0495	non in vigore	13/08/2022	13/08/2027	13/08/2032	13/08/2037
22	17/08/2017	Pontedera	S. Lucia	43	20	0,2600	0,0000	0,2600	non in vigore	17/08/2022	17/08/2027	17/08/2032	17/08/2037
23	10/09/2017	Casciana Terme Lari	Casa Vivaia	8	100-158	0,0495	0,0000	0,0495	non in vigore	10/09/2022	10/09/2027	10/09/2032	10/09/2037
24	25/02/2019	Palaia	Case Sant'Andrea	33	21	2,480,0000	3.612,0000	6.605,0000	non in vigore	25/02/2024	25/02/2029	25/02/2034	25/02/2039
					31	294,0000			non in vigore				
					80	2.069,0000			non in vigore				
					242	1.757,0000			non in vigore				
25	02/08/2020	Bientina	Quattro strade	19	184	52,0000	0,0000	52,0000	non in vigore	02/08/2025	02/08/2030	02/08/2035	02/08/2040

26	06/05/2021	Palaia	Sardinetto	20	49-51-125-224	5,4950	0,0000	5.495,0000	non in vigore	06/05/2026	06/05/2031	06/05/2036	06/05/2041
27	03/07/2021	Bientina	Bosco Baccetto	26	31-66-80	0,0000	11.770,0000	11.770,0000	non in vigore	03/07/2026	03/07/2031	03/07/2036	03/07/2041
28	31/07/2021	Palaia	Chiecinella	9	111	1.103,0000	0,0000	1.103,0000	non in vigore	31/07/2026	31/07/2031	31/07/2036	31/07/2041
29	11/03/2022	Bientina	Riarelo	26	45-46-69	520,0000	0,0000	520,0000	non in vigore	11/03/2027	11/03/2032	11/03/2037	11/03/2042
30	14/05/2022	Buti	Lecceta	17	33-896	976,0000	0,0000	976,0000	non in vigore	14/05/2027	14/05/2032	14/05/2037	14/05/2042
31	07/09/2022	Buti	Maestraccio	22	95-96-101	8.907,0000	0,0000	8.907,0000	non in vigore	07/09/2027	07/09/2032	07/09/2037	07/09/2042
32	11/03/2022	Calcinaia	Riarelo	7	48	2.014,0000	0,0000	2.014,0000	non in vigore	11/03/2027	11/03/2032	11/03/2037	11/03/2042
33	21/03/2022	Calcinaia	Montecchio	11	593	918,0000	0,0000	918,0000	non in vigore	21/03/2027	21/03/2032	21/03/2037	21/03/2042
34	20/07/2022	Calcinaia	Il Monte	10	71-72-107	204,0000	448,0000	652,0000	non in vigore	20/07/2027	20/07/2032	20/07/2037	20/07/2042
35	20/07/2022	Capannoli	Santo Pietro Belvedere	17	2-3-4-5-6-25-175	12.883,0000	0,0000	12.883,0000	non in vigore	20/07/2027	20/07/2032	20/07/2037	20/07/2042
36	06/03/2022	Casciana Terme Lari	San Ruffino	43	160-164-166-181-183-186-235-406-407-514-524-540	1.979,0000	8.459,0000	10.438,0000	non in vigore	06/03/2027	06/03/2032	06/07/2037	06/03/2042
37	31/05/2022	Casciana Terme Lari		6	68-82	1.091,0000	0,0000	1.091,0000	non in vigore	31/05/2027	31/05/2032	31/0/2037	31/05/2042
38	18/06/2022	Casciana Terme Lari		7	324-325-352-354-356-	254,0000	6.709,0000	6.963,0000	non in vigore	18/06/2027	18/06/2032	18/06/2037	18/06/2042
39	09/07/2022	Casciana Terme Lari	San Ruffino	34	654	0,0000	457,0000	457,0000	non in vigore	09/06/2027	09/07/2032	09/07/2037	09/07/2042
40	16/07/2022	Casciana Terme Lari	San Ruffino	34	654	537,0000	0,0000	537,0000	non in vigore	16/07/2027	16/07/2032	16/07/2037	16/07/2042
41	20/07/2022	Casciana Terme Lari		30	516-517	255,0000	0,0000	255,0000	non in vigore	20/07/2027	20/07/2032	20/07/2037	20/07/2042
42	11/04/2022	Crespina Lorenzana		26	383-384-386-387	0,0000	1.173,0000	1.173,0000	non in vigore	11/04/2027	11/04/2032	11/04/2037	11/04/2042
43	21/03/2022	Palaia	Carfalino	84	29-98-99	2.202,0000	0,0000	2.202,0000	non in vigore	21/03/2027	21/03/2032	21/03/2037	21/03/2042
44	17/07/2022	Palaia	San Gervasio	3	6-7	1.751,0000	3.708,0000	5.459,0000	non in vigore	17/07/2027	17/07/2032	17/07/2037	17/07/2042
45	20/07/2022	Palaia	Forcoli	33	21-29-31-37-38-39-80-89-239-240-242-243	21.585,0000	931,0000	22.516,0000	non in vigore	20/07/2027	20/07/2032	20/07/2037	20/07/2042
46	18/07/2022	Pontedera	Tregiaia	56	53-91-167	820,0000	0,0000	820,0000	non in vigore	18/07/2027	18/07/2032	18/07/2037	18/07/2042
47	22/09/2023	Buti	La Valle di Badia	18	482-34	20,0000	0,0000	20,0000	non in vigore	22/09/2028	22/09/2033	22/09/2038	22/09/2043
48	24/09/2023	Buti	Quadonica	13	123-301	95.007,0000	23.670,0000	118.677,0000	non in vigore	24/09/2028	24/09/2033	24/09/2038	24/09/2043
				20	12-22-26-27-31-35-39-40-41-42-43-47-49-50-109-110-120				non in vigore				
49	03/09/2023	Capannoli	Santo Pietro Belvedere	27	43-78-82-87-95-97-101-103-104-117-148-149-164-182-183-189-252-253-362-363-364-365-366-367-368-369-370-371-372-373-374-375-379-380-381-385-399-400-401-521-522	33.029,0000	120.772,0000	153.801,0000	non in vigore	03/09/2028	03/09/2033	03/09/2038	03/09/2043
50	29/09/2023	Casciana Terme Lari	San Ruffino	43	82-83-84-85-86-97-501-502-	0,0000	5.895,0000	5.895,0000	non in vigore	29/09/2028	29/09/2033	29/09/2038	29/09/2043
51	02/09/2023	Palaia	Montefoscoli	85	51-147	2.793,0000	9.352,0000	12.145,0000	non in vigore	02/09/2028	02/09/2033	02/09/2038	02/09/2043
				87	9-12				non in vigore				
52	19/02/2023	Palaia	Partino	39	170	107,0000	0,0000	107,0000	non in vigore	19/02/2028	19/02/2033	19/02/2038	19/02/2043
53	24/08/2023	Palaia	San Gervasio	12	34-35	9.792,0000	2.898,0000	12.690,0000	non in vigore	24/08/2028	24/08/2033	24/08/2038	24/08/2043
54	19/06/2024	Buti	Piavola	2	83	400,0000	0,0000	400,0000	non in vigore	19/06/2029	19/06/2034	19/06/2039	19/06/2044
				8	5	7.296,0000	0,0000	7.296,0000	non in vigore				
55	29/09/2024	Buti	Via delle Termine	23	136-17-18	243,0000	301,0000	544,0000	non in vigore	29/09/2029	29/09/2034	29/09/2039	29/09/2044
56	22/07/2024	Palaia	San Geervasio	4	9	135,0000	0,0000	135,0000	non in vigore	22/07/2029	22/07/2034	22/07/2039	22/07/2044
57	10/07/2025	Bientina	Rio di Vaiano	18	98-99-100-181	0,0000	623,0000	623,0000	10/07/2028	10/07/2030	10/07/2035	10/07/2040	10/07/2045
58	07/07/2025	Calcinaia	P.te alla Navetta	10	18-24-24-29-107-113	0,0000	1.108,0000	1.108,0000	07/07/2028	07/07/2030	07/07/2035	07/07/2040	07/07/2045

59	11/08/2025	Palaia	San Gervasio	3	98	124,0000	0,0000	124,0000	11/08/2028	11/08/2030	11/08/2035	11/08/2040	11/08/2045
60	23/08/2025	Palaia	Vallimonti	38	32-35-141	0,0000	3.348,0000	3.348,0000	23/08/2028	23/08/2030	23/08/2035	23/08/2040	23/08/2045

FIG 1

INCENDIO ID_57


		Comando Unita' Forestali, Ambientali e Agroalimentari Carabinieri Rilievo delle aree percorse dal fuoco					
		Regione	TOSCANA	Provincia	PISA		
Comune	BIENTINA						
Localita'	Rio di Vaiano						
Data incendio				10/07/2025			
Superficie boschiva percorsa dal fuoco (Ha)				00.00.00			
Superficie non boschiva percorsa dal fuoco (Ha)				00.06.23			
Di cui superficie pascoliva percorsa dal fuoco (Ha)				00.00.00			
Totale superficie percorsa dal fuoco (Ha)				00.06.25			
Lista delle particelle interessate							
Codice nazionale	Foglio	Particella Ettari, Are, Centiare	Sub	Allegato	Sviluppo	Superficie percorsa, Are, Centiare	Superficie totale, Are, Centiare
A864	18	00098		0	0	74	3055
A864	18	00099		0	0	235	2820
A864	18	00100		0	0	253	2671
A864	18	00181		0	0	50	3533



FIG 2

INCENDIO ID_58


		Comando Unita' Forestali, Ambientali e Agroalimentari Carabinieri Rilievo delle aree percorse dal fuoco					
		Regione	TOSCANA	Provincia	PISA		
Comune	CALCINAIA						
Localita'	P.TE ALLA NAVETTA						
Data incendio			07/07/2025				
Superficie boschiva percorsa dal fuoco (Ha)			00.00.00				
Superficie non boschiva percorsa dal fuoco (Ha)			00.11.08				
Di cui superficie pascoliva percorsa dal fuoco (Ha)			00.00.00				
Totale superficie percorsa dal fuoco (Ha)			00.11.08				
Lista delle particelle interessate							
Codice nazionale	Foglio	Particella Ettari, Are, Centiare	Sub	Allegato	Sviluppo	Superficie percorsa, Are, Centiare	Superficie totale, Are, Centiare
B392	10	00018		0	0	647	7417
B392	10	00024		0	0	1	4991
B392	10	00029		0	0	422	2073
B392	10	00107		0	0	38	16568
B392	10	00113		0	0	0	583



FIG 3

INCENDIO ID_59



		Comando Unita' Forestali, Ambientali e Agroalimentari Carabinieri Rilievo delle aree percorse dal fuoco					
		Regione	TOSCANA	Provincia	PISA		
Comune	PALAIÀ						
Localita'	SAN GERVASIO						
Data incendio			11/08/2025				
Superficie boschiva percorsa dal fuoco (Ha)			00.01.24				
Superficie non boschiva percorsa dal fuoco (Ha)			00.00.00				
Di cui superficie pascoliva percorsa dal fuoco (Ha)			00.00.00				
Totale superficie percorsa dal fuoco (Ha)			00.01.24				
Lista delle particelle interessate							
Codice nazionale	Foglio	Particella Ettari, Are, Centiare	Sub	Allegato	Sviluppo	Superficie percorsa, Are, Centiare	Superficie totale, Are, Centiare
G254	3	00098		0	0	124	9141



FIG 4

INCENDIO ID_60

		Comando Unita' Forestali, Ambientali e Agroalimentari Carabinieri Rilievo delle aree percorse dal fuoco					
		Regione	TOSCANA	Provincia	PISA		
Comune	PALAIÀ						
Localita'	VALLIMONTI						
Data incendio	23/08/2025						
Superficie boschiva percorsa dal fuoco (Ha)	00.00.00						
Superficie non boschiva percorsa dal fuoco (Ha)	00.33.48						
Di cui superficie pascoliva percorsa dal fuoco (Ha)	00.00.00						
Totale superficie percorsa dal fuoco (Ha)	00.33.48						
Lista delle particelle interessate							
Codice nazionale	Foglio	Particella Ettari, Are, Centiare	Sub	Allegato	Sviluppo	Superficie percorsa, Are, Centiare	Superficie totale, Are, Centiare
G254	38	00032		0	0	2650	19662
G254	38	00035		0	0	429	10228
G254	38	00141		0	0	269	1206

